


COMMUNE DE CÉRET

Plan de Prévention des Risques d'Incendies de Forêt




Mesures de protection

 Limite de zonage réglementaire


Aménagements

-  Aire de croisement
-  Citerne
-  Place de retournement
-  Point noir

Travaux de voirie

-  création
-  aménagement
-  Voirie principale existante

Débroussaillage

-  Obligatoire
-  Prescrit en bord de piste
-  Recommandé
-  Obligations légales de Débroussaillage

0 95 190 380 Mètres

Date : 9 mai 2011
Echelle : 1/10 000
Source : BD ORTHO 2009 © IGN
Auteur : ONF, Pôle DFCI 11/66

